










U kunt het ommetje op ieder punt starten. We beginnen onze beschrijving met de rug naar de ingang van Chalet Brakkenstein . Loop schuin naar rechts naar de uitgang van het park. Volg de Driehuizerweg, steek de d'Almarasweg over en loop rechtdoor tot u bij landhuis De Drie Huizen komt . Steek over en ga de Gerardsweg  in.

Steek bij het zebrapad de Heyendaalseweg over en volg de Heyendaalseweg naar links. Ga de eerste links: de Kanunnik Faberstraat en loop deze helemaal uit. Ga dan rechts en de eerste straat weer links.

Na de flats gaat u links het zandpad in. Volg het pad door het Bosje van Vroom  en ga aan het einde rechts. Aan het eind van het bosje gaat u links de Baljuwstraat in en dan aan het eind rechts. Ga na de sportvelden links over het zandpad en dan meteen weer links, het brede pad het bos in. Volg het pad langs het waterpompstation . Steek na de slagboom voorzichtig de weg over.

Ga schuin links een smal pad het bos  in. Blijf het pad parallel aan de Scheidingsweg volgen. Dus: op de eerste driesprong links houden, op de tweede driesprong het smalle paadje links laten liggen, op de viersprong rechtdoor, over het smalle pad het veldje over en na de kruising met het brede pad rechts houden op de splitsing. U komt uit op een asfaltweg: de Beukenlaan. Hier gaat u links.

Steek de Scheidingsweg weer over en volg de Driehuizerweg over het zandpad. Bij de slagboom gaat u rechts het bos  van landgoed De Drieuizen in. Volg het pad, ook voorbij het grasveldje aan uw linkerhand. Circa 20 meter na het grasveldje kunt u links een pad in. Vervolg het pad door het veld .

Loop richting sportvelden over de Parkzoom. Steek de grote weg over en blijf rechtdoor lopen. U passeert een slagboom en ziet dan rechts de stoeterij . Het pad naar links brengt u terug op het beginpunt.

- U kunt uw route altijd naar eigen inzicht aanpassen.
- Er is geen bewegwijzering (zie routetekening of routebeschrijving).
- Blijft u buiten de openbare weg zoveel mogelijk op de paden.
- U loopt op eigen risico.

Ommetje Brakkenstein maakt deel uit van een serie Nijmeegse Ommetjes. Nijmeegse Ommetjes zijn kleine wandelingen van 45 minuten tot een uur door Nijmeegse wijken. De wandelingen volgen zoveel mogelijk onverwachte paden en voeren langs cultuurhistorische en natuurlijke bijzonderheden van een wijk. Over die bijzonderheden leest u meer in de routebeschrijving. Met de Nijmeegse Ommetjes leert u uw wijk op een gezonde en prettige manier beter kennen.

Kijk voor informatie en alle ommetjes op:

www.nijmegen.nl/ommetjes

Julij 2009 / luchtfoto: 2008

Dit is een uitgave van de gemeente Nijmegen

GEMEENTE



Organisatie en coördinatie: Bureau Stroom

Initiatief: Paul van Kempen

Tekst en fotografie: Rake Taal

Vormgeving: FirmaVorm

Ommetje Brakkenstein

Bosjes en bossen

Dit ommetje leidt u langs de mooiste plekjes van Brakkenstein. Bosjes, bossen en monumenten met elk een eigen geschiedenis. Het complete ommetje is 4,5 kilometer lang.



1 Landgoed De Driehuizen wordt al in 1708 vermeld. Lange tijd stonden er drie boerderijen, vandaar de naam. Het landhuis raakte eind vorige eeuw ernstig in verval, maar is inmiddels goed geres-taureerd. Aan de bogen in de zijmuren ziet u waar vroeger de stallen waren.



2 Op de Gerardsweg ziet u een serie bijzonder slanke eiken. Deze kloon van de zomereik kan zo'n 15 meter hoog worden zonder dat de kroon breder wordt dan een meter of drie. In de winter blijven de verdorde bladeren van deze eik lang zitten waardoor de bomen nooit kaal zijn.



3 Het Bosje van Vroom was vroeger deel van landgoed Haselünne, genoemd naar de geboorteplaats van de broers Anton en Nico Dreesmann. Inderdaad: van V&D. Via verschillende huwelijken kwam Haselünne in handen van de familie Vroom.



8 Het stalgebouw in Park Brakkenstein is een rijks-monument. Het is gebouwd in 1916 en heeft de vorm van een U. Aan weerszijden van de poort bevinden zich drie stallen. De noordvleugel was oorspronkelijk in gebruik als onder andere koets-huis, tuigkamer en hooi-zolder, maar is nu een woonhuis. De zuidvleugel werd in 1976 door een brand verwoest, maar is weer in oude staat hersteld.



4 Bijna al het drinkwater in Nijmegen komt via dit pompstation bij de gebruikers. Het water zit 20 tot 60 meter diep en zit soms al duizenden jaren in de grond van Heumensoord vóór het hier wordt opgepompt. In de grote blauwe filterketels wordt het gezuiverd en daarna gaat het de waterleiding in.



7 Vanaf hier heeft u een bijzonder uitzicht over de sandrvlakte. Een waaier van zand die door wegstromend smeltwater na de voorlaatste ijstijd hier is neergelegd. Het zand kwam van de stuwwal die ontstond toen dikke ijstongen zand, klei en steen voor zich uit schoven.



6 De akkers en bossen van landgoed De Driehuizen vormen een belangrijke verbinding tussen Park Brakkenstein en Heumensoord. Eind vorige eeuw werden onder veel protest de hockeyvelden en de nieuwbouw van de Parkzoom aangelegd. Een plan voor een atletiekbaan redde het net niet.



5 Heumensoord is het grootste aangesloten natuurgebied van het Rijk van Nijmegen. U kunt er kilometers wandelen zonder een weg te kruisen. Ongeveer 200 jaar geleden werd het gebied bebost. Tot die tijd was het een groot heidegebied.